

Obec Libenice
Zastupitelstvo obce Libenice
Obecně závazná vyhláška

č. 1/2020,

kteřou se vydává požární řád obce

Zastupitelstvo obce Libenice se na svém zasedání konaném dne usneslo vydat na základě § 29 odst. 1 písm. o) bod 1 zákona č. 133/1985 Sb., o požární ochraně, ve znění pozdějších předpisů (dále jen „zákon o požární ochraně“), a v souladu s § 10 písm. d) a § 84 odst. 2 písm. h) zákona č. 128/2000 Sb., o obcích (obecní zřízení), ve znění pozdějších předpisů, tuto obecně závaznou vyhlášku (dále jen „vyhláška“):

Čl. 1

Úvodní ustanovení

- (1) Tato vyhláška upravuje organizaci a zásady zabezpečení požární ochrany v obci.
- (2) Při zabezpečování požární ochrany spolupracuje obec zejména s hasičským záchranným sborem kraje, občanskými sdruženími a obecně prospěšnými společnostmi působícími na úseku požární ochrany.

Čl. 2

Vymezení činnosti osob pověřených zabezpečováním požární ochrany v obci

- (1) Ochrana životů, zdraví a majetku občanů před požáry, živelnými pohromami a jinými mimořádnými událostmi na území obce Libenice (dále jen „obec“) je zajištěna společnou jednotkou JSDHO pro městys Červené Pečky a obec Libenice zřízenou na základě Smlouvy o spolupráci při zabezpečování požární ochrany s městysem Červené Pečky a dalšími jednotkami požární ochrany uvedenými v příloze č. 1 této vyhlášky.
- (2) K zabezpečení úkolů na úseku požární ochrany byly na základě usnesení zastupitelstva obce dále pověřeny tyto orgány obce:
 - a) zastupitelstvo obce - projednáním stavu požární ochrany v obci minimálně 1 x za 12 měsíců nebo vždy po závažné mimořádné události mající vztah k zajištění požární ochrany v obci,
 - b) starosta - zabezpečováním pravidelných kontrol dodržování předpisů a plnění povinností obce na úseku požární ochrany vyplývajících z její samostatné působnosti, a to minimálně 1 x za 12 měsíců.

Čl. 3

Podmínky požární bezpečnosti při činnostech a v objektech se zvýšeným nebezpečím vzniku požáru se zřetelem na místní situaci

Obec nestanoví se zřetelem na místní situaci žádné činnosti ani objekty se zvýšeným nebezpečím vzniku požáru ani podmínky požární bezpečnosti vztahující se k takovým činnostem či objektům.

Čl. 4

Způsob nepřetržitého zabezpečení požární ochrany v obci

- (1) Přijetí ohlášení požáru, živelní pohromy či jiné mimořádné události na území obce je zabezpečeno systémem ohlašoven požárů uvedených v čl. 7.
- (2) Ochrana životů, zdraví a majetku občanů před požáry, živelními pohromami a jinými mimořádnými událostmi na území obce je zabezpečena společnou jednotkou požární ochrany uvedenou v čl. 5 a dalšími jednotkami uvedenými v příloze č. 1 vyhlášky.

Čl. 5

Kategorie společné jednotky požární ochrany, její početní stav a vybavení

- (1) Kategorie, početní stav a vybavení společné jednotky požární ochrany (čl. 2 odst. 1) jsou uvedeny v příloze č. 2 vyhlášky.
- (2) Členové společné jednotky požární ochrany se při vyhlášení požárního poplachu dostaví ve stanoveném čase do hasičské stanice na adrese Červené Pečky, Dr. Dvořáka 38, anebo na jiné místo, stanovené velitelem této jednotky požární ochrany.

Čl. 6

Přehled o zdrojích vody pro hašení požárů a podmínky jejich trvalé použitelnosti

- (1) Vlastník nebo uživatel zdrojů vody pro hašení požárů je povinen tyto udržovat v takovém stavu, aby bylo umožněno použití požární techniky a čerpání vody pro hašení požárů.
- (2) Zdroje vody pro hašení požárů stanoví kraj svým nařízením. Zdroje vody pro hašení požárů na území obce jsou uvedeny v příloze č. 3 vyhlášky.
- (3) Obec nad rámec nařízení kraje nestanovila další zdroje vody pro hašení požárů.

Čl. 7

Seznam ohlašoven požárů a dalších míst, odkud lze hlásit požár, a způsob jejich označení

Obec zřídila následující ohlašovnu požárů, která je trvale označena tabulkou „Ohlašovna požárů“:

Budova obecního úřadu na adrese Libenice 115, 28002 Kolín.

Čl. 8

Způsob vyhlášení požárního poplachu v obci

Vyhlášení požárního poplachu v obci se provádí:

- a) signálem „POŽÁRNÍ POPLACH“, který je vyhlášován přerušovaným tónem sirény po dobu jedné minuty (25 sec. tón – 10 sec. pauza – 25 sec. tón) nebo
- b) v případě poruchy technických zařízení pro vyhlášení požárního poplachu se požární poplach v obci vyhláší obecním rozhlasem nebo
- c) signálem „POŽÁRNÍ POPLACH“, vyhlášováním hlasitým voláním „HOŘÍ“ (napodobuje hlas trubky, troubící tón „HO – ŘÍ“, „HO – ŘÍ“) po dobu jedné minuty (je jednoznačný a nezaměnitelný s jinými signály)

Čl. 9


Seznam sil a prostředků jednotek požární ochrany

Seznam sil a prostředků jednotek požární ochrany podle výpisu z požárního poplachového plánu Středočeského kraje je uveden v příloze č. 1 vyhlášky.


Čl. 10

Účinnost

Tato vyhláška nabývá účinnosti patnáctým dnem po dni jejího vyhlášení.



Pavel Nohýnek
místostarosta



OBECE LIBENICE
Libenice 115
280 02 Kolín

Lubomír Marcín
starosta

Vyvěšeno na úřední desce obecního úřadu dne:

Sejmuto z úřední desky obecního úřadu dne:

Zveřejnění vyhlášky bylo shodně provedeno způsobem umožňujícím dálkový přístup.

Příloha č. 1 k obecně závazné vyhlášce č. 1/2020, kterou se vydává požární řád

Seznam sil a prostředků jednotek požární ochrany z požárního poplachového plánu kraje.

Příloha č. 2 k obecně závazné vyhlášce č. 1/2020, kterou se vydává požární řád

Požární technika a věcné prostředky požární ochrany společné jednotky požární ochrany.

Příloha č. 3 k obecně závazné vyhlášce č. 1/2020, kterou se vydává požární řád

- A) Přehled zdrojů vody (výpis z nařízení kraje + stanovené zdroje vody nad rámec tohoto nařízení kraje).
- B) Plánek obce s vyznačením zdrojů vody pro hašení požárů, čerpacích stanišť a směru příjezdu k nim.

Příloha č. 1 k obecně závazné vyhlášce č. 1/2020, kterou se vydává požární řád

Seznam sil a prostředků jednotek požární ochrany

z požárního poplachového plánu Středočeského kraje

- (1) Seznam sil a prostředků jednotek požární ochrany pro první stupeň poplachu obdrží ohlašovny požárů obce a právnické osoby a podnikající fyzické osoby, které zřizují jednotku požární ochrany.
- (2) V případě vzniku požáru nebo jiné mimořádné události jsou pro poskytnutí pomoci na území obce určeny podle I. stupně požárního poplachu následující jednotky požární ochrany:

Libenice - okres Kolín Poplachový plán obce

1. stupeň - stanice Kolín (AED) - stanice Kutná Hora (AED) - Červené Pečky - Starý Kolín

2. stupeň - Kutná Hora-Malín - Nové Dvory - stanice Kolín Ovčáry - stanice Čáslav - Křesetice (AED) - Malešov

3. stupeň - Olšany - Týnec nad Labem - stanice Uhlířské Janovice - Velký Osek - stanice Poděbrady (AED)

Zvláštní stupeň- Vrdy (AED) - Libice nad Cidlinou - Zásmuky - Potěhy - stanice Nymburk (AED)

Obec Libenice

Příloha č. 2 k obecně závazné vyhlášce č. 1/2020, kterou se vydává požární řád

Požární technika a věcné prostředky požární ochrany JSDH obce nebo společné jednotky požární ochrany

Název jednotek požární ochrany	Kategorie jednotek požární ochrany	Požární technika a věcné prostředky požární ochrany	Počet členů
JSDH Červené Pečky	JPO V	DAF CAS 20/2000 M1R, A 30 KA-L2Z, FORD DA-L1Z ,PPS 12	11

Pozn.:

CAS – cisternová automobilová stříkačka,

DA – dopravní automobil.

Obec Libenice

Příloha č. 3 k obecně závazné vyhlášce č. 1/2020, kterou se vydává požární řád

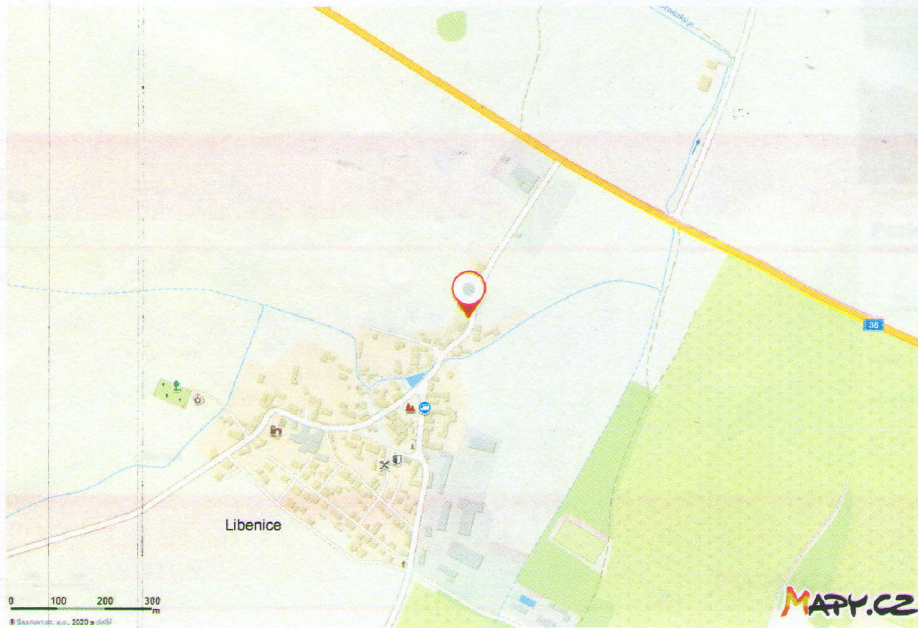
A) Přehled zdrojů vody určených pro hašení požárů z nařízení kraje

Typ zdroje vody	Název	Kapacita	Čerpací stanoviště	Využitelnost
umělé	Hydrant nadz		Libenice 96	celoroční
umělé	Hydrant nadz		Libenice 70	celoroční
umělé	Hydrant nadz		Libenice	celoroční
umělé	Hydrant nadz		Libenice 54	celoroční
umělé	Hydrant nadz		Libenice 62	celoroční
umělé	Hydrant nadz		Libenice 33	celoroční
umělé	Hydrant nadz		Libenice 61	celoroční
umělé	Hydrant nadz		Libenice 32	celoroční
umělé	Hydrant nadz		Libenice 45	celoroční
umělé	Hydrant nadz		Libenice 151	celoroční

B) Plánek obce s vyznačením zdrojů vody pro hašení požárů, čerpacích stanovišť a směru příjezdu k nim

Libenice	Libenice	4 Hydrant-nadzemní	49.9880306N	15.2602619E	Libenice 96	Libenice
Libenice	Libenice	4 Hydrant-nadzemní	49.9870700N	15.2598461E	Libenice 70	Libenice
Libenice	Libenice	4 Hydrant-nadzemní	49.9863500N	15.2589503E	Libenice	Libenice
Libenice	Libenice	4 Hydrant-nadzemní	49.9851669N	15.2584300E	Libenice 54	Libenice
Libenice	Libenice	4 Hydrant-nadzemní	49.9845911N	15.2574911E	Libenice 62	Libenice
Libenice	Libenice	4 Hydrant-nadzemní	49.9838822N	15.2568261E	Libenice 33	Libenice
Libenice	Libenice	4 Hydrant-nadzemní	49.9834803N	15.2574536E	Libenice 61	Libenice
Libenice	Libenice	4 Hydrant-nadzemní	49.9832139N	15.2563956E	Libenice 32	Libenice
Libenice	Libenice	4 Hydrant-nadzemní	49.9851014N	15.2550597E	Libenice 45	Libenice
Libenice	Libenice	4 Hydrant-nadzemní	49.9831197N	15.2551831E	Libenice 151	Libenice

Obec Libenice



Hledání Plánování Moje mapy

Zavřít

3D POHLED

Pozice na mapě

49 58 27782N 15 23 58461E

Do plánování Uložit Sdílet Tipy na vylet

Počasí 17°

Informace o parcelě v Katastru nemovitostí

GPS

Odhlasit Nápověda Legenda Mobil Reklama English



Hledání Plánování Moje mapy

Zavřít

3D POHLED

Pozice na mapě

49 58 28391N 15 23 58543E

Do plánování Uložit Sdílet Tipy na vylet

Počasí 17°

Informace o parcelě v Katastru nemovitostí

GPS

Odhlasit Nápověda Legenda Mobil Reklama English



Hledání Plánování Moje mapy

Zavřít

3D POHLED

Pozice na mapě

49 58 51829N 15 23 58438E

Do plánování Uložit Sdílet Tipy na vylet

Počasí 17°

Informace o parcelě v Katastru nemovitostí

GPS

Odhlasit Nápověda Legenda Mobil Reklama English

Obec Libenice



Hledání Plánování Moje mapy

X Zavřít

PANORAMA 3D POHLED

Pozice na mapě

49.9849911N 15.2574911E

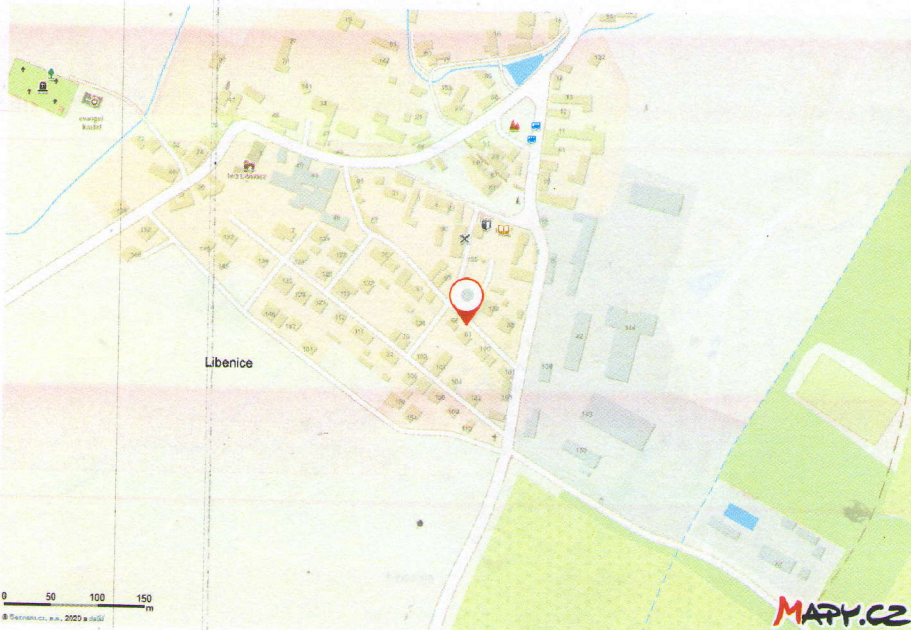
Do plánování Uložit Sdílet Tipy na výlet

Počasí 17°

Informace o parcelě v Katastru nemovitostí

GPS

Odhlasit Nápověda Legenda Mobil Reklama English



Hledání Plánování Moje mapy

X Zavřít

PANORAMA 3D POHLED

Pozice na mapě

49.983482074N 15.25745328E

Do plánování Uložit Sdílet Tipy na výlet

Počasí 17°

Informace o parcelě v Katastru nemovitostí

GPS

Odhlasit Nápověda Legenda Mobil Reklama English



Hledání Plánování Moje mapy

X Zavřít

PANORAMA 3D POHLED

Pozice na mapě

49.98590141N 15.25595637E

Do plánování Uložit Sdílet Tipy na výlet

Počasí 17°

Informace o parcelě v Katastru nemovitostí

GPS

Odhlasit Nápověda Legenda Mobil Reklama English

Obec Libenice



0 50 100 150
© Seznam.cz, s.p.a. 2020 a další

MAPY.CZ

Hledání Plánování Moje mapy
Zavít

PANORAMA 3D POHLED

Pozice na mapě

49.9832138N 15.2561946E

Do plánování Uložit Sdílet Tipy na výlet

Počasí 17°

Informace o parcele v Katastru nemovitostí

GPS

Odhledit Návodůvka Legenda Mobil Rokama English



0 50 100 150
© Seznam.cz, s.p.a. 2020 a další

MAPY.CZ

Hledání Plánování Moje mapy
Zavít

PANORAMA 3D POHLED

Pozice na mapě

49.9831197N 15.2561231E

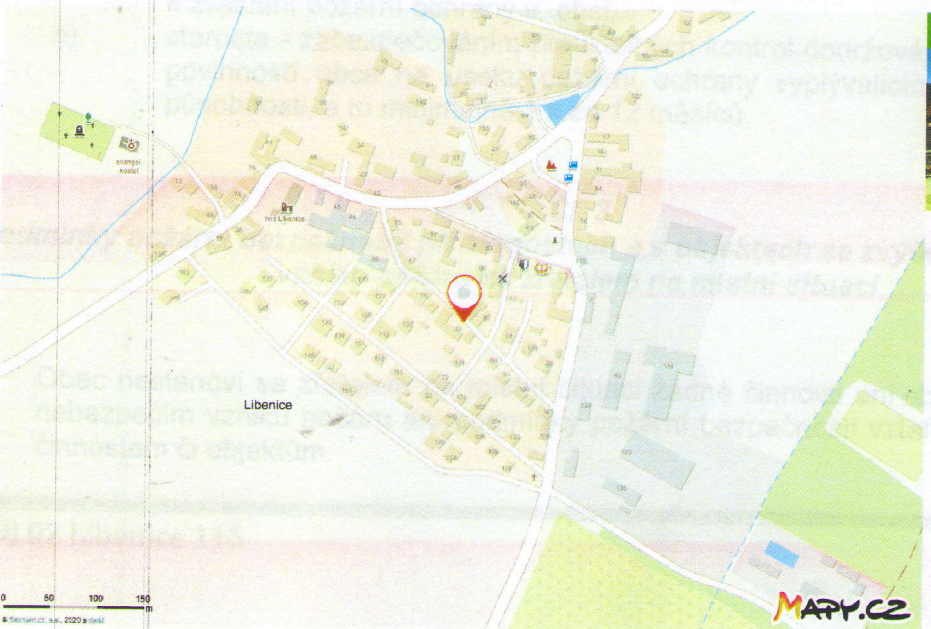
Do plánování Uložit Sdílet Tipy na výlet

Počasí 17°

Informace o parcele v Katastru nemovitostí

GPS

Odhledit Návodůvka Legenda Mobil Rokama English



0 50 100 150
© Seznam.cz, s.p.a. 2020 a další

MAPY.CZ

Hledání Plánování Moje mapy
Zavít

PANORAMA 3D POHLED

Pozice na mapě

49.9830822N 15.2560291E

Do plánování Uložit Sdílet Tipy na výlet

Počasí 17°

Informace o parcele v Katastru nemovitostí

GPS

Odhledit Návodůvka Legenda Mobil Rokama English