
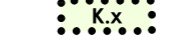


ROZVOJOVÁ PLOCHA VYMEZENÁ ÚZEMNÍM PLÁNEM

část území, kde dochází ke změně stávajícího využití

-  PLOCHA ZASTAVITELNÁ (plocha a označení)
-  PLOCHA ZMĚNY V KRAJINĚ (plocha a označení)

PLOCHA S PODMÍNKOU VYMEZENÁ ÚZEMNÍM PLÁNEM

plocha nebo koridor s podmínkou pro rozhodování o změnách v území

-  PLOCHA, KDE ZMĚNU V ÚZEMÍ PROVĚŘÍ ÚZEMNÍ STUDIE (plocha a označení)







ZASTAVĚNÉ ÚZEMÍ VYMEZENÉ ÚZEMNÍM PLÁNEM

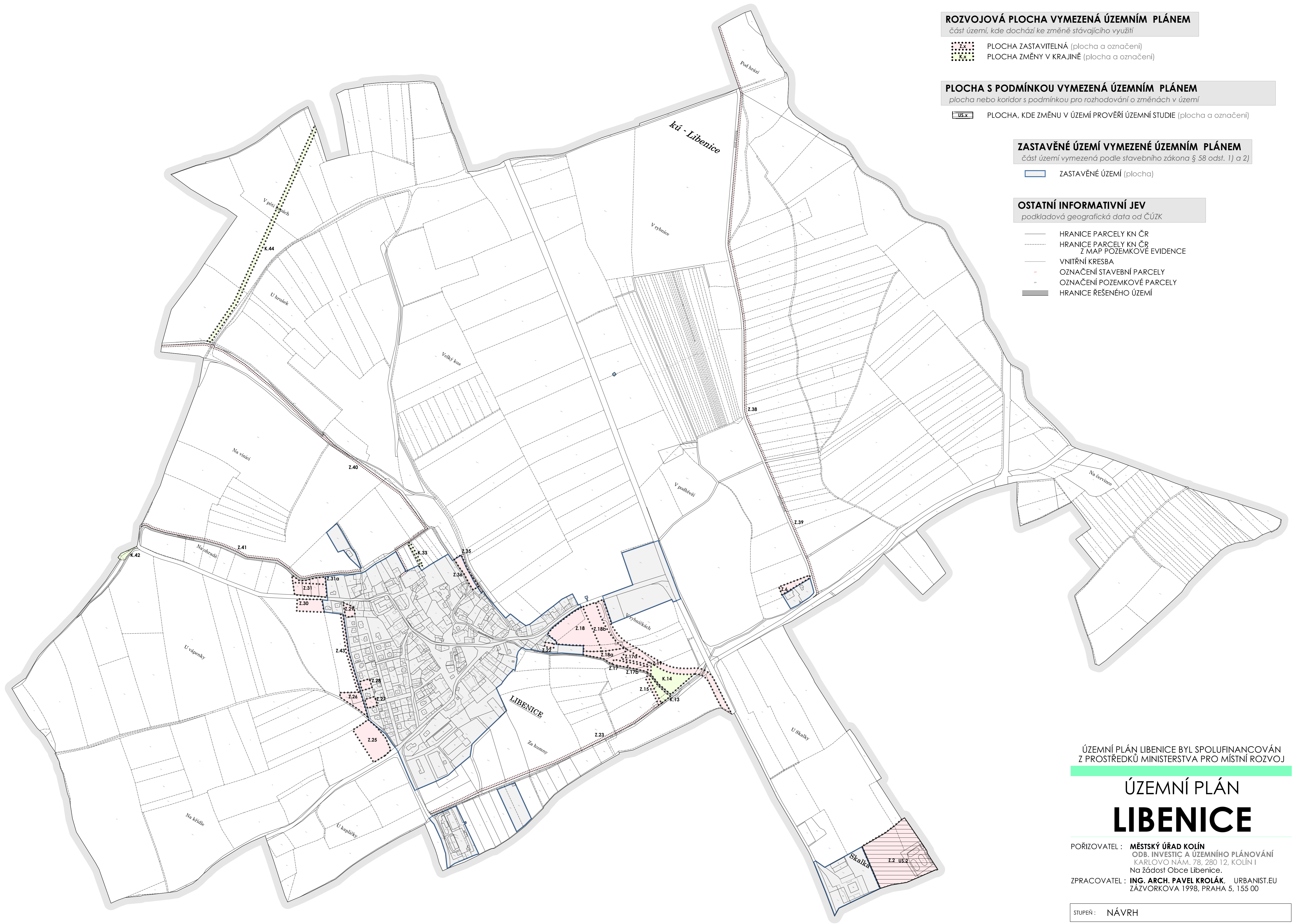
část území vymezená podle stavebního zákona § 58 odst. 1) a 2)

-  ZASTAVĚNÉ ÚZEMÍ (plocha)

OSTATNÍ INFORMATIVNÍ JEV

podkladová geografická data od ČÚZK

-  HRANICE PARCELY KN ČR
-  HRANICE PARCELY KN ČR Z MAP POZEMKOVÉ EVIDENCE
-  VNITŘNÍ KRESBA
-  OZNAČENÍ STAVEBNÍ PARCELY
-  OZNAČENÍ POZEMKOVÉ PARCELY
-  HRANICE ŘEŠENÉHO ÚZEMÍ





ÚZEMNÍ PLÁN LIBENICE BYL SPOLUFINANCOVÁN
Z PROSTŘEDKŮ MINISTERSTVA PRO MÍSTNÍ ROZVOJ

ÚZEMNÍ PLÁN LIBENICE

POŘIZOVATEL : **MĚSTSKÝ ÚŘAD KOLÍN**
ODB. INVESTIC A ÚZEMNÍHO PLÁNOVÁNÍ
KARLOVO NÁM. 78, 280 12, KOLÍN I
Na žádost Obce Libenice.

ZPRACOVATEL : **ING. ARCH. PAVEL KROLÁK**, URBANIST.EU
ZÁZVORKOVA 1998, PRAHA 5, 155 00

STUPEŇ :	NÁVRH	ČÍSLO VÝK.:	1
VÝKRES :	VÝKRES ZÁKLADNÍHO ČLENĚNÍ ÚZEMÍ	SEVER :	
AUTOŘI :	ING. ARCH. PAVEL KROLÁK, ING. EVA REZŇÍČKOVÁ, ING. MICHAL ŠATAVA	PARÉ :	
MĚŘÍTKO :	1 : 10 000	DATUM :	12/ 2023
			

DOKUMENTACE JE CHRÁNĚNA DLE AUTORSKÉHO ZÁKONA