

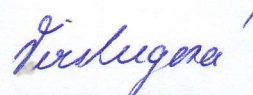
## Záměr

---

Č. j. Z-1/2013

Obec Libenice zveřejňuje podle § 39 odst. 1 zákona č. 128/2000 Sb., o obcích ( Obecní zřízení) ve znění pozdějších předpisů, **z á m ě r pronajmout část pozemku dle KN č. 486/9 o výměře 838 m<sup>2</sup>, č. 486/13 o výměře 390 m<sup>2</sup>, 486/10 o výměře 173 m<sup>2</sup> a 486/8 o výměře 4 956 m<sup>2</sup> v katastrálním území Libenice.** Dotčené pozemky jsou zapsány na listu vlastnictví č. 10001 u Katastrálního úřadu pro Středočeský kraj, Katastrální pracoviště Kolín.

Zájemci o pronájem nemovitosti se mohou k tomuto záměru vyjádřit a podat své nabídky do 15. 4. 2013.




**Růžena Versteegová**  
starostka obce Libenice

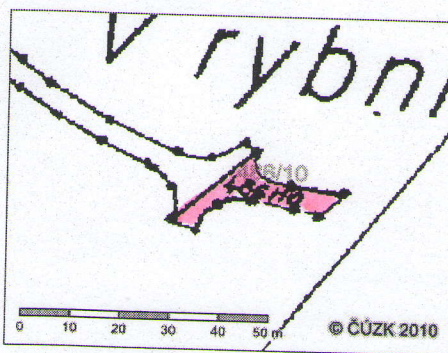
Vyvěšeno na úřední desce dne.....

Sejmuto z úřední desky dne.....

Za správnost vyhotovení zodpovídá: I. Imramovská

## Informace o parcele

**Parcelní číslo:** 486/10  
**Obec:** [Libenice \[533475\]](#)   
**Katastrální území:** [Libenice \[681989\]](#)  
**Číslo LV:** 10001  
**Výměra [m<sup>2</sup>]:** 173  
**Typ parcely:** Parcela katastru nemovitostí  
**Mapový list:** GUST2880,V.S.XI-17-07  
**Určení výměry:** Jiným číselným způsobem  
**Druh pozemku:** orná půda



Zobrazení v grafickém prohlížeči

## Vlastníci, jiní oprávnění

Vlastnické právo		
Jméno/název	Adresa	Podíl
Obec Libenice	Libenice, 280 02	

## Způsob ochrany nemovitosti

Název
zemědělský půdní fond

## Seznam BPEJ

BPEJ	Výměra
20100	173


## Omezení vlastnického práva

Typ
Věcné břemeno (podle listiny)

## Jiné zápisy

Nejsou evidovány žádné jiné zápisy.
-------------------------------------

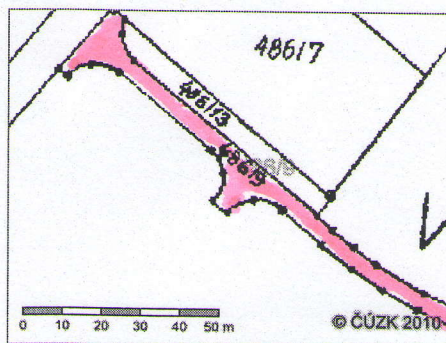
Zobrazené údaje mají informativní charakter.

Nemovitost je v územním obvodu, kde státní správu katastru nemovitostí ČR vykonává [Katastrální úřad pro Středočeský kraj, Katastrální pracoviště Kolín](#) 

Platnost k 08.03.2013 11:31:00

**Informace o parcele**

Parcelní číslo: 486/9  
 Obec: [Libenice \[533475\]](#)  
 Katastrální území: [Libenice \[681989\]](#)  
 Číslo LV: [10001](#)  
 Výměra [m<sup>2</sup>]: 838  
 Typ parcely: Parcela katastru nemovitostí  
 Mapový list: GUST2880,V.S.XI-17-07  
 Určení výměry: Graficky nebo v digitalizované mapě  
 Druh pozemku: orná půda



Zobrazení v grafickém prohlížeči

**Vlastníci, jiní oprávnění****Vlastnické právo**

Jméno/název	Adresa	Podíl
Obec Libenice	Libenice, 280 02	

**Způsob ochrany nemovitosti****Název**

zemědělský půdní fond

**Seznam BPEJ**

BPEJ	Výměra
20100	838

**Omezení vlastnického práva**

Nejsou evidována žádná omezení.

**Jiné zápisy**



Nejsou evidovány žádné jiné zápisy.

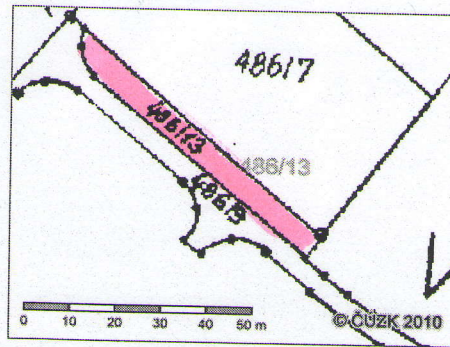
Zobrazené údaje mají informativní charakter.

Nemovitost je v územním obvodu, kde státní správu katastru nemovitostí ČR vykonává [Katastrální úřad pro Středočeský kraj, Katastrální pracoviště Kolín](#)

Platnost k 08.03.2013 11:31:00

**Informace o parcele**

**Parcelní číslo:** 486/13  
**Obec:** [Libenice \[533475\]](#)   
**Katastrální území:** [Libenice \[681989\]](#)   
**Číslo LV:** 10001  
**Výměra [m<sup>2</sup>]:** 390  
**Typ parcely:** Parcela katastru nemovitostí  
**Mapový list:** GUST2880,V.S.XI-17-07  
**Určení výměry:** Graficky nebo v digitalizované mapě  
**Druh pozemku:** orná půda



Zobrazení v grafickém prohlížeči

**Vlastníci, jiní oprávnění**

<i>Vlastnické právo</i>		
Jméno/název	Adresa	Podíl
Obec Libenice	Libenice, 280 02	

**Způsob ochrany nemovitosti**

Název
zemědělský půdní fond

**Seznam BPEJ**

BPEJ	Výměra
20100	390


**Omezení vlastnického práva**

Nejsou evidována žádná omezení.

**Jiné zápisy**

Nejsou evidovány žádné jiné zápisy.

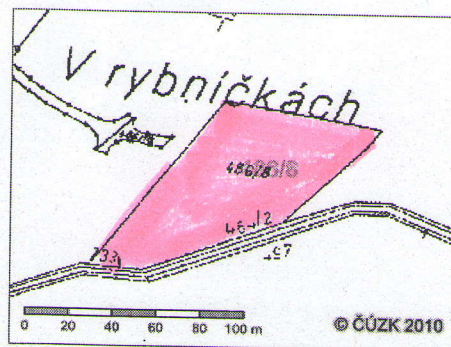
Zobrazené údaje mají informativní charakter.

Nemovitost je v územním obvodu, kde státní správu katastru nemovitostí ČR vykonává [Katastrální úřad pro Středočeský kraj, Katastrální pracoviště Kolín](#) 

Platnost k 08.03.2013 11:31:00

**Informace o parcele**

Parcelní číslo: 486/8  
 Obec: Libenice [533475] [↗](#)  
 Katastrální území: Libenice [681989]  
 Číslo LV: 10001  
 Výměra [m<sup>2</sup>]: 4956  
 Typ parcely: Parcela katastru nemovitostí  
 Mapový list: GUST2880,V.S.XI-17-07  
 Určení výměry: Graficky nebo v digitalizované mapě  
 Druh pozemku: orná půda



Zobrazení v grafickém prohlížeči

**Vlastníci, jiní oprávnění**

Vlastnické právo		
Jméno/název	Adresa	Podíl
Obec Libenice	Libenice, 280 02	

**Způsob ochrany nemovitosti**

Název
zemědělský půdní fond

**Seznam BPEJ**

BPEJ	Výměra
20.00	9
25600	4947

**Omezení vlastnického práva**

Nejsou evidována žádná omezení.

**Jiné zápisy**

Nejsou evidovány žádné jiné zápisy.

Zobrazené údaje mají informativní charakter.

Nemovitost je v územním obvodu, kde státní správu katastru nemovitostí ČR vykonává [Katastrální úřad pro Středočeský kraj, Katastrální pracoviště Kolín](#) [↗](#)

Platnost k 08.03.2013 11:31:00